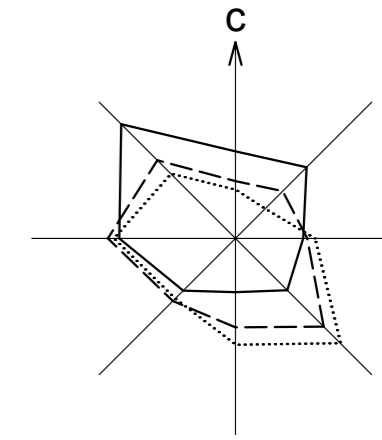






Схема границ зон с особыми условиями использования территории



Условные обозначения

-  - границы проектируемой территории
-  - существующие здания и сооружения
-  - существующие дороги, проезды с асфальтовым покрытием
-  - металлическое ограждение

Примечания.

1. Охраняемые объекты на проектируемой территории отсутствуют;
2. Земли особо охраняемых природных территорий на проектируемой территории отсутствуют.

| | | | | | | | | | |
|------------|----------|------|-------|-------|------|--|---------------------------|------|--------|
| | | | | | | ООО "Строитель" | | | |
| | | | | | | Проект планировки территории относительно в части земельного участка с кадастровым номером 73:04:030153:109 и земельного участка с кадастровым номером 73:04:030153:1007 | | | |
| Изм. | Кол.уч. | Лист | №Док. | Подп. | Дата | Проект планировки территории. Материалы по обоснованию | Стадия | Лист | Листов |
| Разработал | Муравьев | | | | | | ППТ | 5 | |
| | | | | | | Схема границ зон с особыми условиями использования территории (1:500) | ООО "Симбирскпроект - АМ" | | |
| | | | | | | | | | |